







LEGENDA




Áreas de Proteção ao Litoral

-  Faixa Marítima de proteção costeira
-  Praias
-  Arribas e respectivas faixas de proteção




Áreas de Prevenção de Riscos Naturais

-  Zonas Adjacentes
-  Áreas de elevado risco de erosão hídrica
-  Áreas de instabilidade de vertentes

Áreas Relevantes para a Sustentabilidade do Ciclo Hidrológico Terrestre

-  Cursos de água e respetivos leitos e margens
-  Lagoas e respetivos leitos, margens e faixas de proteção
-  Áreas estratégicas de proteção e recarga de aquíferos



Outras Áreas

-  Zona Urbana Programada
-  Zona Urbana Consolidada
-  Outras Áreas

Rede Viária

-  Caminhos Agrícolas
-  Estradas Regionais
-  Particulares
-  Vias Florestais
-  Vias Municipais
-  Vias Rurais
-  Caminhos Envolventes

Limites Administrativos

-  Limite do Concelho
-  Altimetria (equidistância 50 m)

 **CÂMARA MUNICIPAL DA POVOAÇÃO**
PLANO DIRETOR MUNICIPAL

RESERVA ECOLÓGICA

Gabinete de Geografia e Planeamento

Data: 8 de Agosto de 2011

Escala: 1/ 25 000



Base Cartográfica: Cartas Militares de Portugal, KGeoE, Série M 889, Folhas 30, 33 e 34.
Projeção: WGS 1984 UTM Fuso 26N