
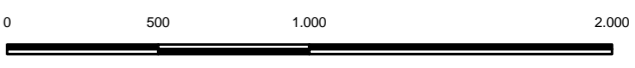



- Zona de Protecção Especial Pico da Vara/ Ribeira do Guilherme
- PARQUE NATURAL DA ILHA DE S. MIGUEL**
- Área de Paisagem Protegida das Fumas
- Reserva Natural do Pico da Vara
- Área Protegida para a Gestão de Habitats ou Espécies do Faial da Terra
- Área Protegida para a Gestão de Habitats ou Espécies da Tronqueira e Planalto dos Graminhais
- REDE VIÁRIA**
- Rede Viária Regional
- Rede Viária Municipal
- Rede Viária Florestal/Rural
- Rede Viária Agrícola
- LIMITES ADMINISTRATIVOS**
- Limite Freguesia
- Limite Concelho
- ELEMENTOS INFORMATIVOS**
- Altimetria (equidistância 50m)
- Cursos de Água
- Edifícios
- Zona Urbana Consolidada



CÂMARA MUNICIPAL DA POVOAÇÃO
PLANO DIRECTOR MUNICIPAL
3 ÁREAS CONDICIONADAS II

Versão: 2 - 2009 Data: 29 de Abril de 2009

Escala: 1/25 000







Base Cartográfica: Curvas Mibares de Portugal, IGNÉ, Série M 888, Folhas 30, 33 e 34.
 Projeção UTM, Etalpaço Internacional, Datum 5, Brak, Fuso 26.
 Euroneta, Sociedade Agrupada de Engenharia, Lda
 Torre Solene Nacional, 207 1ª, Ponta Delgada
 Tel. 298 280201 - Fax 298 620224