anexo IV | Construção do mapa de erosão hídrica potencial na Ilha de Santa Maria

Erosão hídrica potencial na Ilha de Santa Maria

A elaboração da carta da distribuição espacial da **erosão hídrica potencial** na Ilha de Santa Maria (**Figura AIII.1**) considerou 5 variáveis, nomeadamente, a densidade de drenagem, o declive, a litologia-erodibilidade, a ocupação do solo e a precipitação média anual, cujos mapas encontram-se ilustrados nas **Cartas AIV.2**, **AIV.3**, **AIV.4**, **AIV.5** e **AIV.6,** respectivamente.

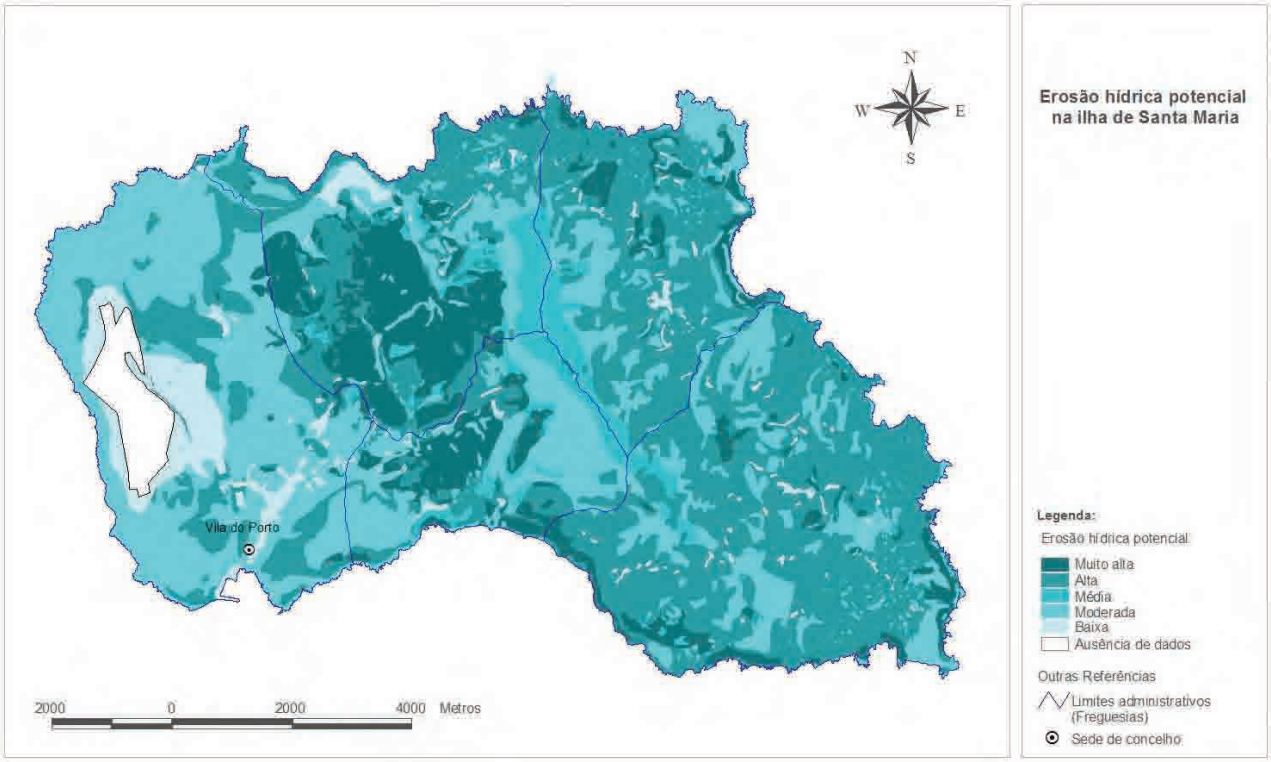

Carta AIV.1 | Distribuição espacial da erosão hídrica potencial na Ilha de Santa Maria (informação de base de [2.2, 2.43 e 2.107]).

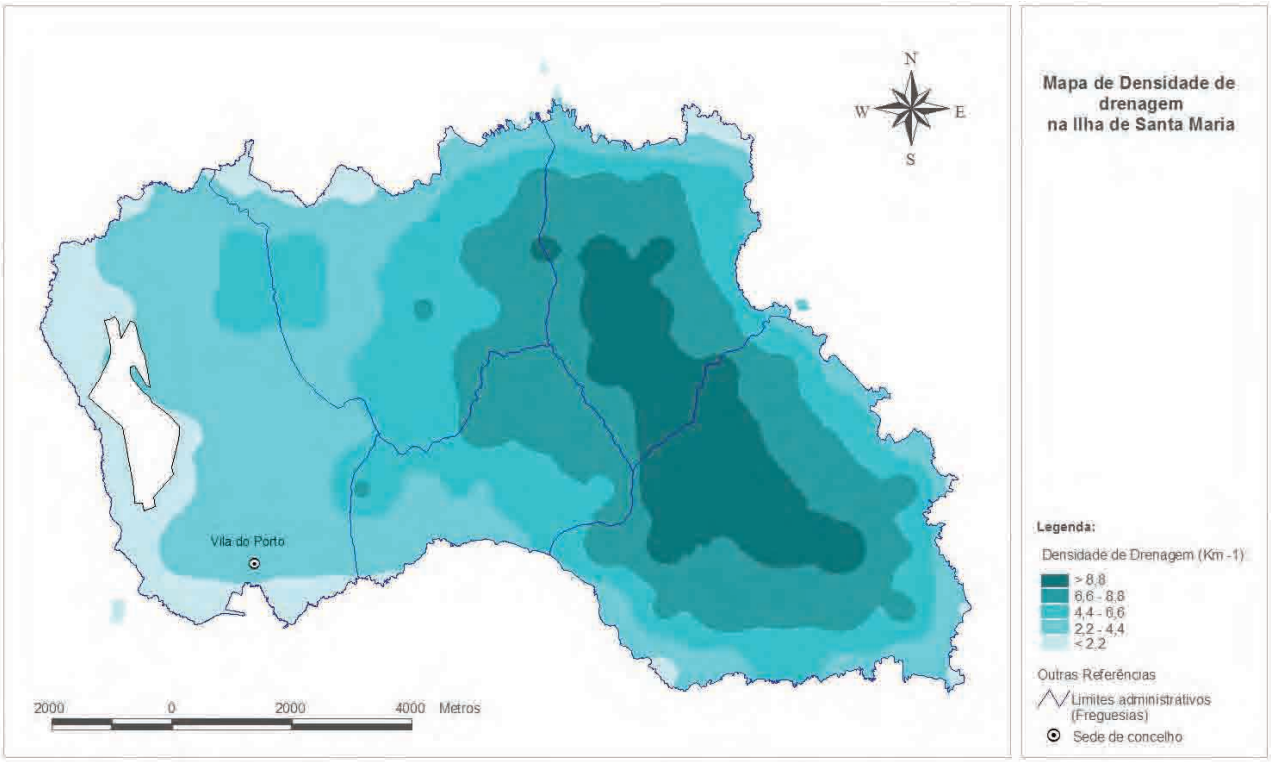

Carta AIV.2 | Distribuição espacial da densidade de drenagem na Ilha de Santa Maria (informação de base de [2.2 e 2.43]).

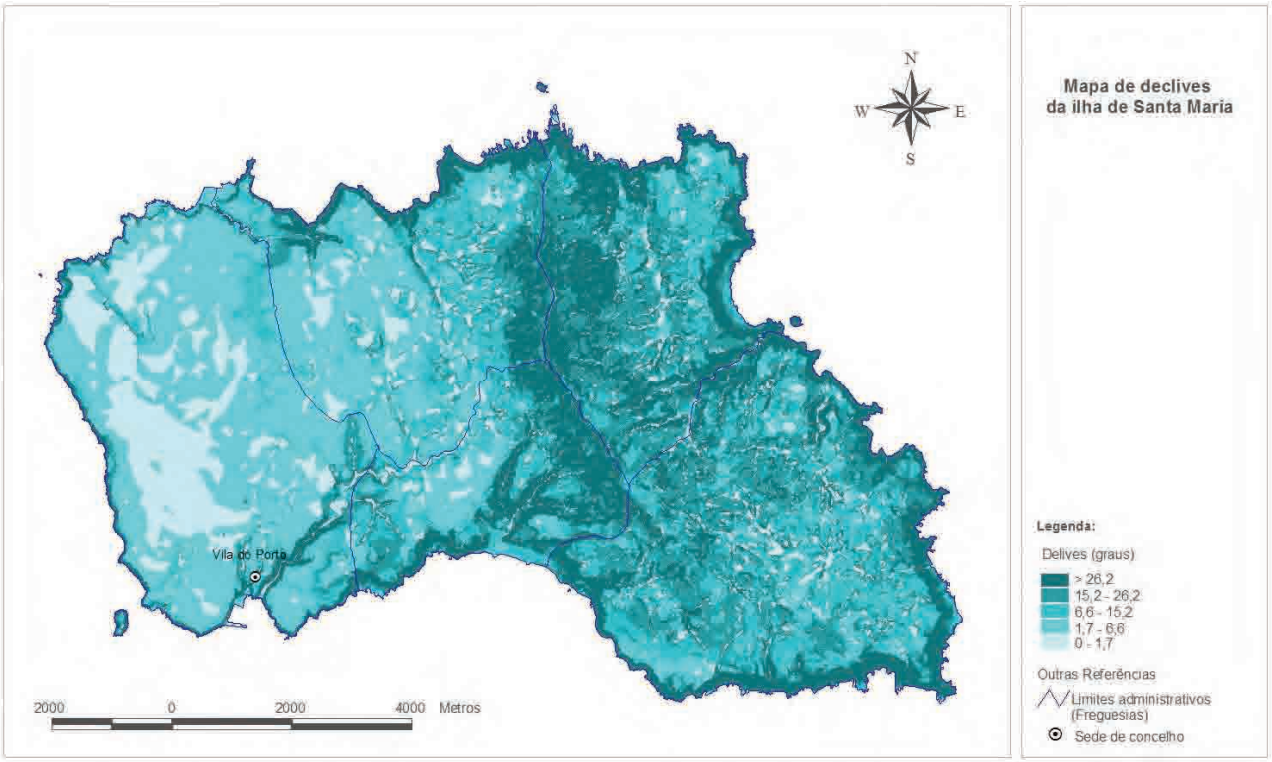

Carta AIV.3 | Distribuição espacial dos declives na Ilha de Santa Maria (informação de base de [2.2 e 2.43]).

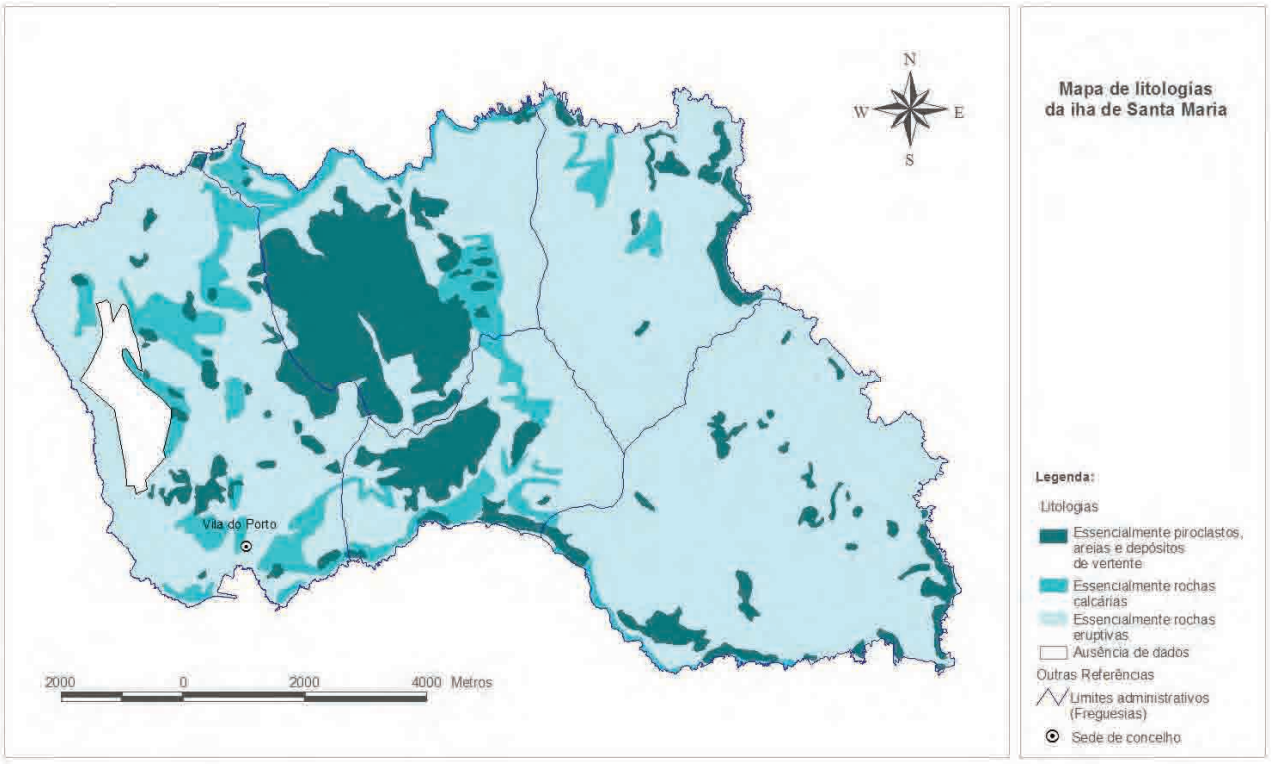

Carta AIV.4 | Distribuição espacial das litologias na Ilha de Santa Maria (informação de base de [2.2, 2.43 e 2.107]).

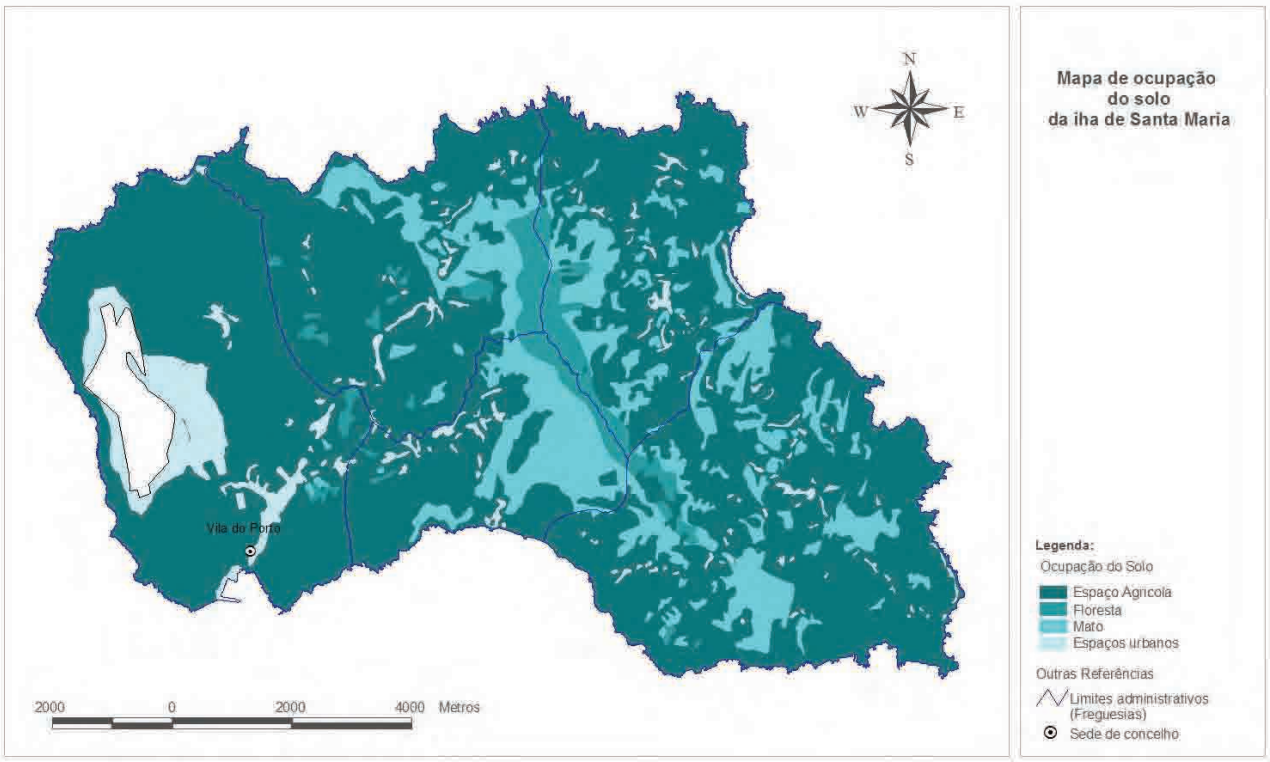

Carta AIV.5 | Distribuição espacial da ocupação do solo na Ilha de Santa Maria (informação de base de [2.2 e 2.43]).

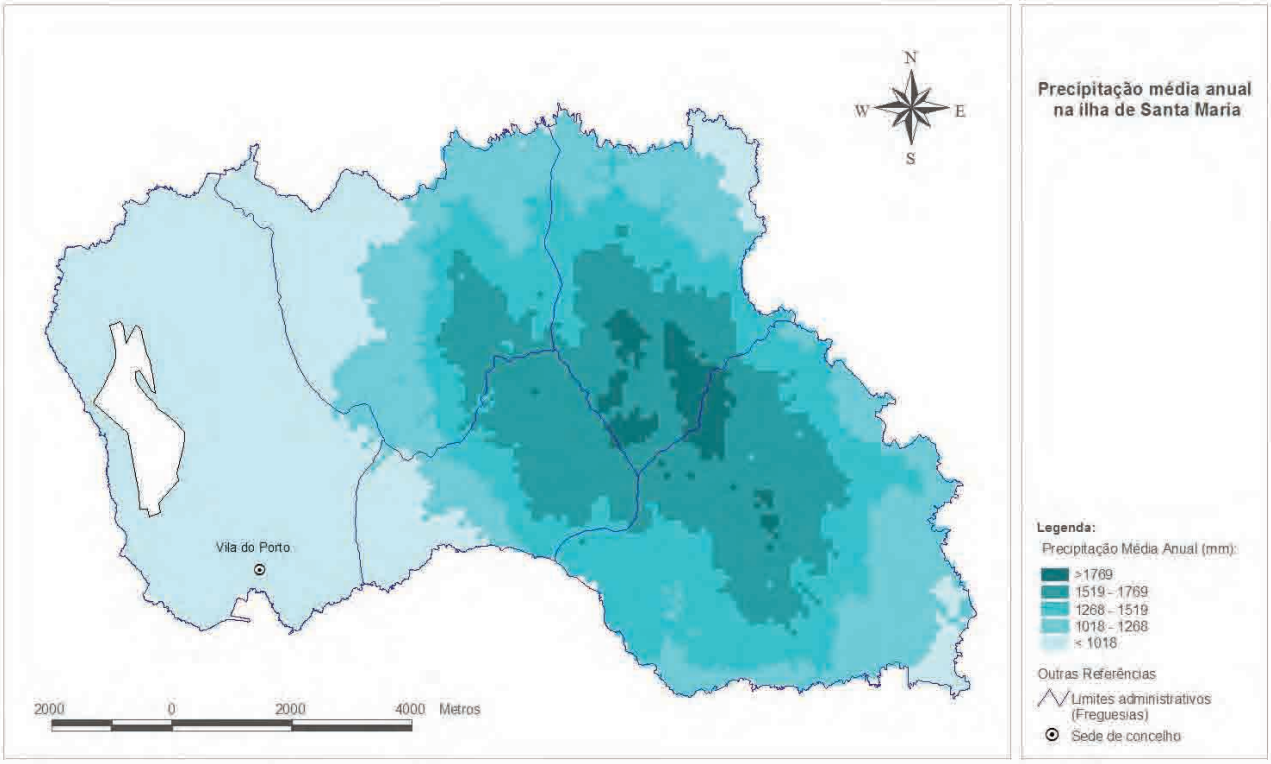

Carta AIV.6 | Distribuição espacial da precipitação média anual na Ilha de Santa Maria (informação de base de [2.2 e 2.43]).

.