






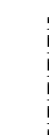











L E G E N D A

- 
 Linha do Povo de Fomeux - 38,65 ha
- 
 CONSERVAÇÃO DO PATRIMÓNIO
- PATRIMÓNIO NATURAL**
  -  RECURSOS HÍDRICOS - DOTAÇÃO ALBUQUERQUE
  -  RECURSOS HÍDRICOS - DOTAÇÃO ALBUQUERQUE
  -  RECURSOS HÍDRICOS - DOTAÇÃO ALBUQUERQUE
- PATRIMÓNIO EDIFICADO**
  -  ZONA DE PROTEÇÃO ÀS ÁREAS CLASSIFICADAS - ÁREAS DE ARBOREDADES
- PROTEÇÃO DE INFRAESTRUTURAS E EQUIPAMENTOS**
  -  INFRAESTRUTURAS BÁSICAS
  -  ABASTECIMENTO DE ÁGUA
- INFRAESTRUTURAS DE TRANSPORTES E COMUNICAÇÕES**
  -  RODO REGIONAL
  -  RODO - Via Expresso
  -  RODO - Via Regional
  -  RODO LOCAL/URBANO
  -  Estação Metéorol.
  -  Outros Equipam. #
- EQUIPAMENTOS**
  -  ZONA DE PROTEÇÃO ÀS ÁREAS CLASSIFICADAS





  
 Câmara Municipal de Vila Verde

**PLANO DE PORMenor DA FREGUESIA DA FETEIRA**  
 4ª FASE: FORMALIZAÇÃO PLANO DE FORMALIZAÇÃO

**PLANTA DE CONDIçõES**  
 URB 7:200  
 0002

4 2018 0001