






















PLANTA DE CONDICIONANTES V RESERVA ECOLÓGICA REGIONAL

-  Áreas com Risco de Erosão
-  Cabeceiras de Linhas de Água
-  Zonas Húmidas
-  Zonas de Infiltração Máxima
-  Escarpas e Faixa de Protecção
-  Faixa de Protecção ao Litoral
-  Praia
-  Falésia
-  Faixa Costeira - Batimétrica 30m
-  Espaços Urbanos
-  Construções
-  Lagoas
- Vias de Comunicação**
 -  Nivel 1 - Via Angra-Praia e Circular Externa de Angra
 -  Nivel 2 - Regionais de Primeira ou Segunda e Ramais
 -  Nivel 3 - Estradas Municipais
 -  Nivel 4 - Caminhos Municipais, Florestais, IROA e outros
- Limites administrativos**
 -  Freguesia
 -  Concelho
- Altimetria - Curvas de Nivel**
 -  Mestra
 -  Simples
 -  Linhas de Água

Fontes cartográficas:
Instituto Geográfico de Portugal - Carta Militar 1:25000 - 1980/85




0 1 2 Kilómetros

Escala 1:25000
Sistema de Coordenadas UTM
Fuso 26 - Datum Graciosa
Quilómetros 11m

PLANTA DE CONDICIONANTES V RESERVA ECOLÓGICA REGIONAL

7

 **CÂMARA MUNICIPAL DE ANGRA DO HEROÍSMO**
Fevereiro 2004

PLANO DIRECTOR MUNICIPAL