












PLANTA DE CONDICIONANTES I

-  Marco Geodésico
-  Farol
-  Feixes Hertzianos
- Linhas Eléctricas**
-  Aérea
-  Subterrâneo
-  Posto de Transformação
-  Central Eléctrica

-  Espaços Urbanos
-  Construções
-  Lagos

- Vias de Comunicação**
-  Nivel 1 - Via Angra-Prata e Circular Externa de Angra
-  Nivel 2 - Regionais de Primeira ou Segunda e Ramais
-  Nivel 3 - Estradas Municipais
-  Nivel 4 - Caminhos Municipais, Florestais, IROA e outros

- Limites administrativos**
-  Freguesia
-  Concelho

- Altimetria - Curvas de Nivel**
-  Mestra
-  Simples
-  Linhas de Água

Fonte cartográfica:
Instituto Geográfico do Exército - Cartografia Nacional 1:25000 - 1982/2001
Declinação da Agulha - 0°04'




1 0 1 2 Kilómetros

Escala 1:25000
Sistema de Coordenadas UTM
Fuso 26 - Datum Cassini
Equidistância 10m

PLANTA DE CONDICIONANTES I

3

 **CÂMARA MUNICIPAL DE ANGRA DO HEROÍSMO**
Fevereiro 2004

PLANO DIRECTOR MUNICIPAL

