

Resíduos urbanos

De acordo com a alínea cccc) do artigo 4.º do DLR 29/2011/A, de 16 de Novembro, «Resíduo urbano» o resíduo proveniente de habitações, bem como outro resíduo que, pela sua natureza ou composição, seja semelhante ao resíduo proveniente de habitações. No presente relatório capítulo foram utilizadas as listas 15 (Embalagens) e 20 (Resíduos Urbanos e equiparados) da Lista Europeia de Resíduos (Código LER da Portaria nº209/2004, de 3/3) das entidades gestoras de resíduos urbanos.

As entidades gestoras da Ilha de São Jorge responsáveis pela gestão dos resíduos urbanos são os municípios das Velas e Calheta.

O operador BlocoSeco- Fábrica de blocos,Lda, licenciado com alvará nº 3/DRA/2011, realiza as operações de triagem, tratamento e armazenamento temporário de resíduos de embalagens com posterior envio para valorização.

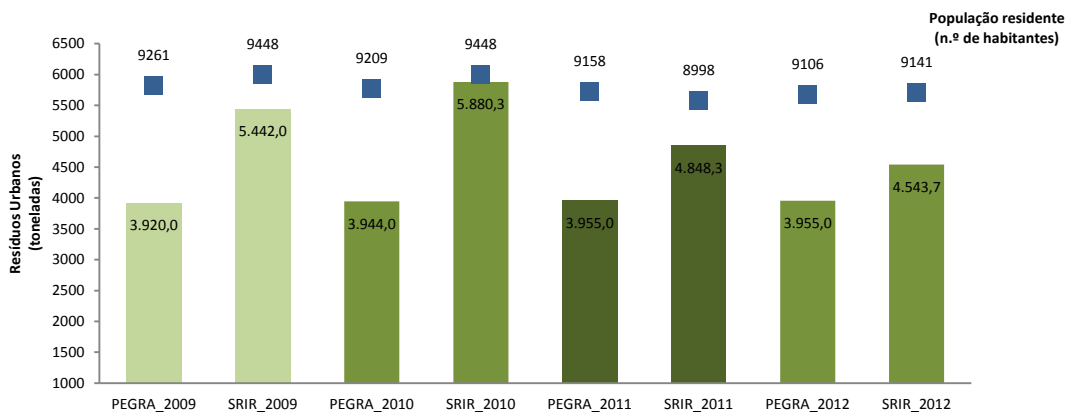
No decorrer do ano 2013 entrará em funcionamento o Centro de Resíduos da ilha de São Jorge.

Código LER	Quantidade	Quantidade	Quantidade	Quantidade	Origem	Destino	Operação realizada no destino
	2009	2010	2011	2012			
	(toneladas)	(toneladas)	(toneladas)	(toneladas)			
15 01 01	-	-	16,9	71,32	Produtores	Pesagem EuropaC Recicla Porto	R5
15 01 02	-	-	1,04	-	Produtores	Pesagem Resiaçores	R5
15 01 07	-	-	18,82	62,36	Produtores	Pesagem Saint-gobains mondego	R5
20 01 33*	-	-	1,5	-	Município Calheta	Pesagem Varela e Cª	R5
20 03 01	1560	1560	1560	1560	Município Calheta	Estimativa Próprio	D1
20 03 01	3882	4320,29	3250	2850	Município Velas	Estimativa Próprio	D1
	5442,00	5880,29	4848,26	4543,68			

Nota

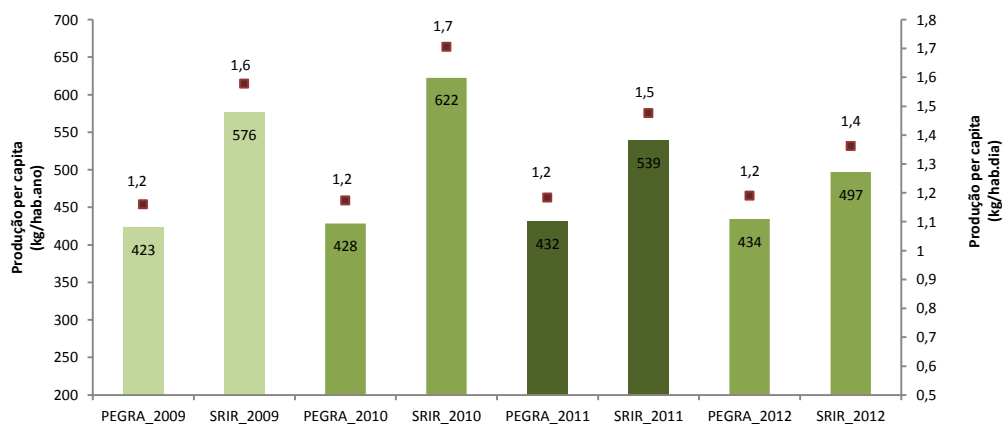
A população utilizada no SRIR é referente à informação disponível no site do Serviço Regional de Estatística dos Açores, enquanto que, a população do PEGRA (aprovado pelo DLR n.º 10/2008/A, de 12/05) é referente a uma projeção da evolução demográfica na ilha.

Produção de resíduos urbanos e população residente



Fonte: PEGRA e SRIR (2009-2012)

Capitação anual e diária de resíduos



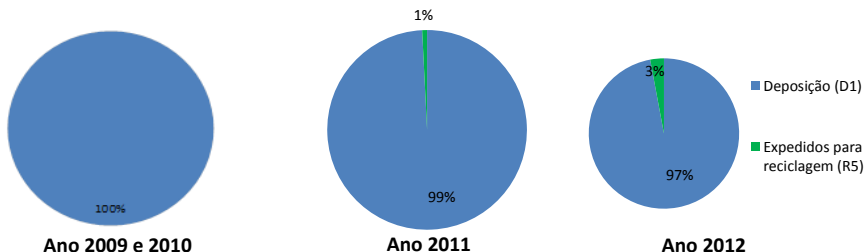
Fonte: PEGRA e SRIR (2009, 2010 e 2011)

Perigosidade de resíduos urbanos

Perigosidade dos RU	Quantidade	Quantidade	Quantidade	Quantidade
	(toneladas)	(toneladas)	(toneladas)	(toneladas)
	2009	2010	2011	2012
Perigosos	0	0	1,5	0
Não Perigosos	5442	5880	4847	4543,68
Total	5442	5880	4848	4543,68

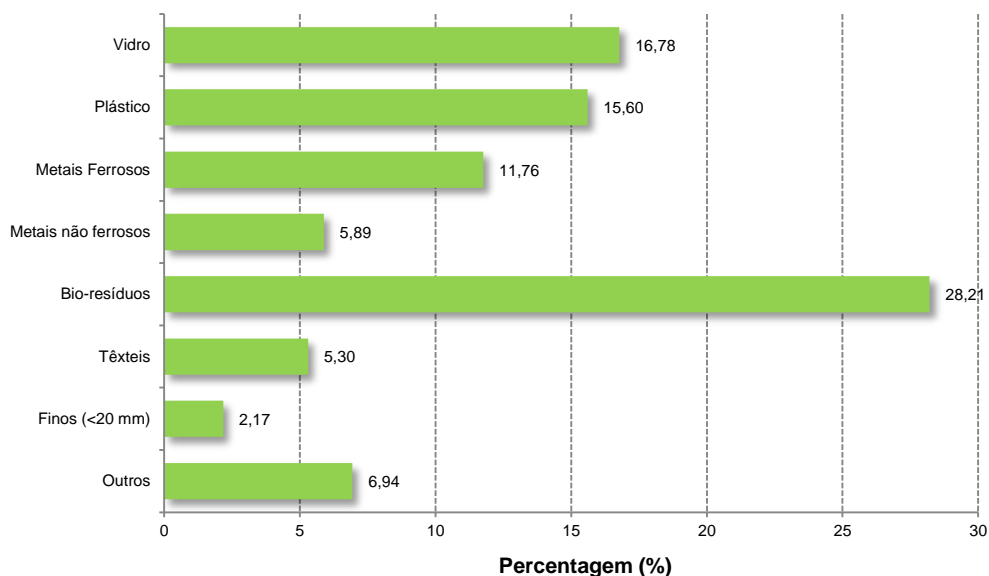
Fonte: SRIR (2009-2012)

Destino dos resíduos urbanos

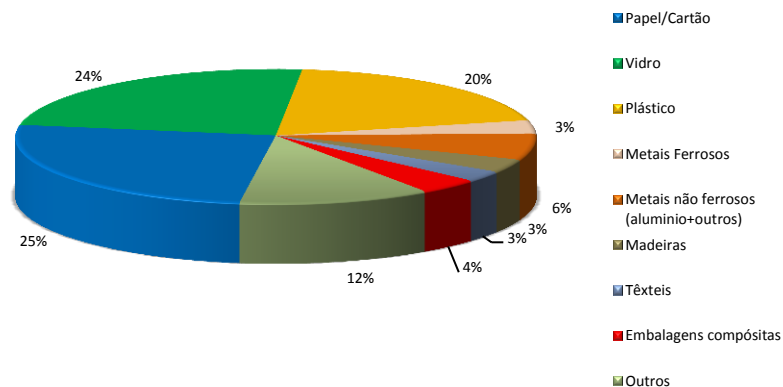


Operação no destino	Quantidade	Quantidade	Quantidade	Quantidade
	(toneladas)	(toneladas)	(toneladas)	(toneladas)
	2009	2010	2011	2012
Deposição (D1)	5442	5880	4810	4410
Expedidos para reciclagem (R5)	-	-	38,26	133,68
Total	5442	5880	4848,26	4543,68

Caracterização de Resíduos Urbanos da Recolha Indiferenciada (%)



Caraterização física de embalagens nos resíduos urbanos (%)



Nota

As caraterizações apresentadas correspondem a estimativas ponderadas.

Recolha Municipal de resíduos

Recolha de resíduos	Quantidade	Habitantes abrangidos em Velas	Quantidade	Habitantes abrangidos em Calheta	Observações
	(número) Velas		(numero) Calheta		
	2012		2012		
Quantidade de contentores para recolha de resíduos indiferenciados	1195	5398	cerca de 2000	4077	Na calheta a volumetria anda pelos 50, 90 e 120 litros
Recolha de resíduos de óleos alimentares	-	-	-	-	
Quantidade de baldes para recolha seletiva de resíduos de embalagens porta a porta	-	-	-	-	
	-	-	-	-	
Quantidade de ecopontos para recolha seletiva de resíduos de embalagens	-	-	-	-	
Recolha seletiva de pilhas e acumuladores de telemóveis	-	-	15	4077	
Recolha seletiva de monstros	-	-	-	-	1 circuito, 2 dias

Fonte: SRIR (2012)

Nota: Informação declarada pelos Municípios

Ficha Técnica

Direcção Regional do Ambiente
Rua Cônsul Dabney—Colónia Alemã
Telefone 292 207 300
Fax 292 240 901
residuos.dra@azores.gov.pt

Mais informações sobre Prevenção e Gestão de Resíduos em

<http://residuos.srrn.azores.gov.pt>

<http://srir.sram.azores.gov.pt>

