

# Relatório Resíduos Urbanos

Grupo Ocidental (Flores e Corvo)

2009-2010-2011

Para aceder à página SRIR clique em

<http://srir.sram.azores.gov.pt>

A. Ilha do Corvo

B. Ilha das Flores

Abril de 2012

## Resíduos Urbanos

De acordo com a alínea cccc) do artigo 4.º do DLR 29/2011/A, de 16 de Novembro, «Resíduo urbano» o resíduo proveniente de habitações, «Resíduo urbano» é o resíduo proveniente de habitações, bem como outro resíduo que, pela sua natureza ou composição, seja semelhante ao resíduo proveniente de habitações;

No presente relatório capítulo foram utilizadas as listas 15 (Embalagens) e 20 (Resíduos Urbanos e equiparados) da Lista Europeia de Resíduos (Código LER da Portaria nº209/2004, de 3/3) das 3 entidades gestoras de resíduos urbanos do Grupo Ocidental (Flores e Corvo).

### A. Ilha do Corvo

Código LER	Designação LER	Quantidade	Quantidade	Quantidade	Origem	Operação realizada pela Entidade Gestora	Destino	Operação realizada no destino	Fonte Mapa
		2009	2010	2011					
		(toneladas)	(toneladas)	(toneladas)					
20 03 01	Outros resíduos urbanos e equiparados, misturas de resíduos	183	183	190		D1	Município Corvo	D1	Município Corvo
15 01 01	Embalagens de papel e cartão	-	-	4,7	Município Corvo	R13	AMISM	R5	Município Corvo
15 01 02	Embalagens de plástico	-	-	1,6	Município Corvo	R13	AMISM	R5	Município Corvo
15 01 07	Embalagens de vidro	-	8	-	Município Corvo	R13	AMISM	R5	Município Corvo
<b>Total</b>		<b>183</b>	<b>191</b>	<b>196</b>	-	-	-		-

Fonte: SRIR (2009, 2010 e 2011)

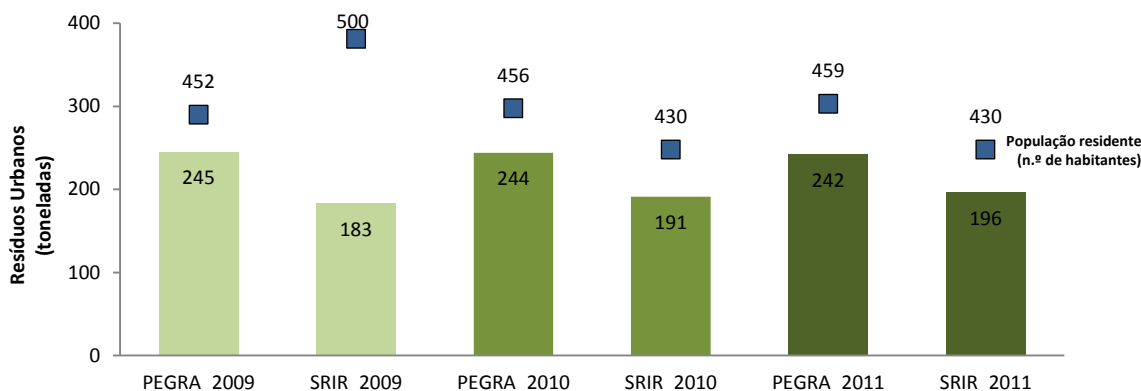
#### Nota

A entidade gestora de resíduos urbanos da Ilha do Corvo é o Município do Corvo.

A expedição de resíduos de embalagens, nomeadamente dos códigos LER 15 01 01 (embalagens de papel e cartão), 15 01 02 (embalagens de plástico) e 15 01 07 (embalagens de vidro), foi efetuada em parceria com o Parque Natural do Corvo. Os resíduos expedidos foram pesados em báscula no destino.

O quantitativo do Código LER 20 03 01 dos resíduos urbanos indiferenciados representa uma estimativa, confirmada pela entidade gestora.

### Produção de resíduos urbanos e população residente

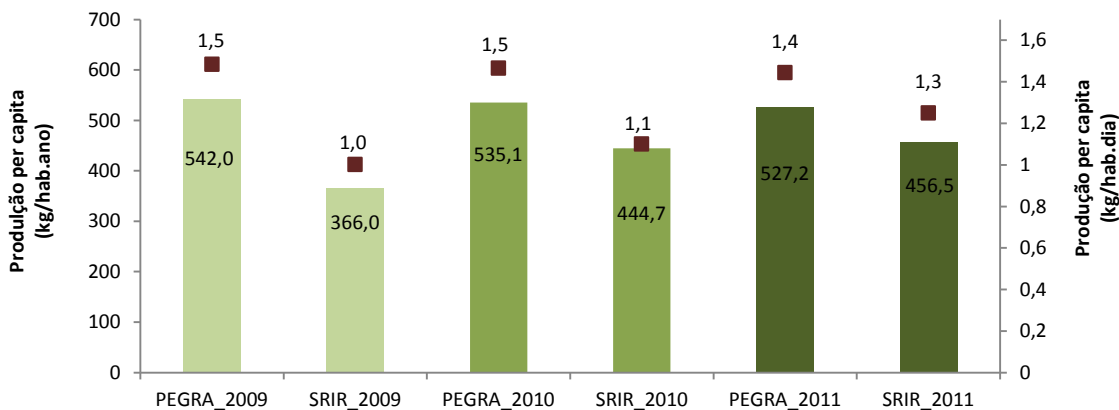


Fonte: PEGRA e SRIR (2009, 2010 e 2011)

#### Nota

A população utilizada no SRIR é referente à informação disponível no site do Serviço Regional de Estatística dos Açores, enquanto que, a população do PEGRA (aprovado pelo DLR n.º 10/2008/A, de 12/05) é referente à evolução demográfica por ilha.

### Capitação anual e diária de resíduos



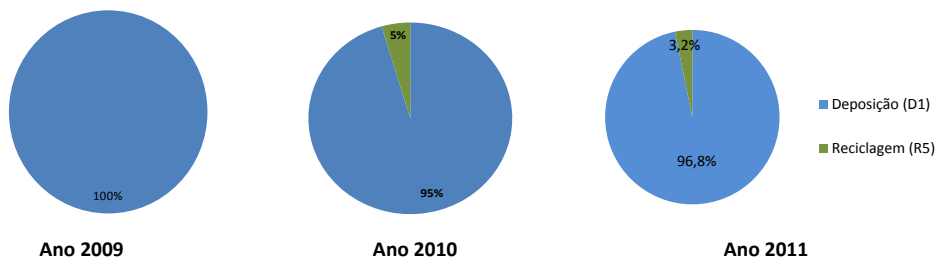
Fonte: PEGRA e SRIR (2009, 2010 e 2011)

### Perigosidade de resíduos urbanos declarados pelo Município

Perigosidade dos RU	Quantidade	Quantidade	Quantidade
	(toneladas)	(toneladas)	(toneladas)
	2009	2010	2011
Perigosos	0	0	0
Não Perigosos	183	191	196,3
<b>Total</b>	<b>183</b>	<b>191</b>	<b>196,3</b>

Fonte: SRIR (2009, 2010 e 2011)

### Destino dos resíduos urbanos

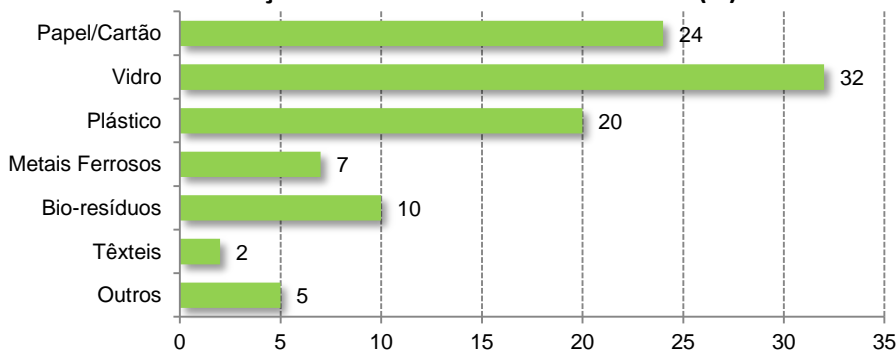


Fonte: SRIR (2009, 2010 e 2011)

Operação no destino	Quantidade	Quantidade	Quantidade
	(toneladas)	(toneladas)	(toneladas)
	2009	2010	2011
Deposição (D1)	183	183	190
Reciclagem (R5)	-	8	6,3
<b>Total</b>	<b>183</b>	<b>191</b>	<b>196</b>

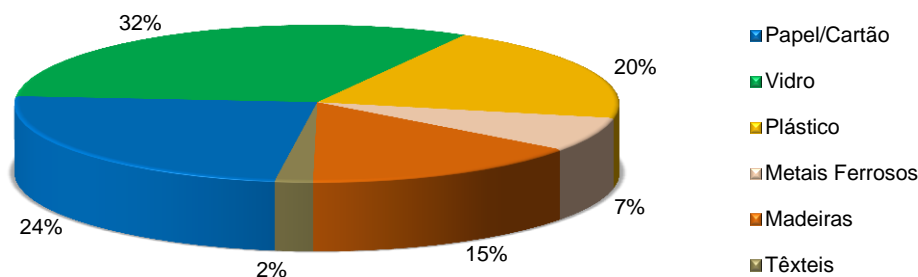
Fonte: SRIR (2009, 2010 e 2011)

### Caraterização física da recolha indiferenciada (%)



Os dados apresentados no gráfico acima são estimativas conforme declarado no mapa de registo pelo Município

### Caraterização física de embalagens nos resíduos urbanos (%)



Os dados apresentados no gráfico acima são estimativas conforme declarado no mapa de registo pelo Município

Fonte: SRIR (2011)

### Outros resíduos declarados pela entidade gestora

Código LER	Designação LER	Quantidade	Origem	Operação realizada pela entidade	Destino	Operação realizada pelo destino
		(toneladas) 2011				
13 02 08*	Outros óleos de motores, transmissões e lubrificação	3,56	Município do Corvo (incluindo empresas locais)	R13	Varela e Cª Ecocentro Flores	R13

Fonte: SRIR (2011)

## B. Ilha das Flores

Código LER	Designação LER	Quantidade	Quantidade	Quantidade	Origem	Operação realizada pela Entidade Gestora	Destino	Operação realizada no destino	Fonte Mapa
		2009 (toneladas)	2010 (toneladas)	2011 (toneladas)					
20 03 01	Outros resíduos urbanos e equiparados, incluindo misturas	n.d.	2555	1700	CMSCF	D1	CMSCF	D1	Câmara Municipal de Santa Cruz das Flores
20 03 01	Outros resíduos urbanos e equiparados, incluindo misturas	n.d.	912	960	MLF	D1	MLF	D1	Município das Lajes das Flores
		n.d.	<b>3467</b>	<b>2660</b>					

#### Nota

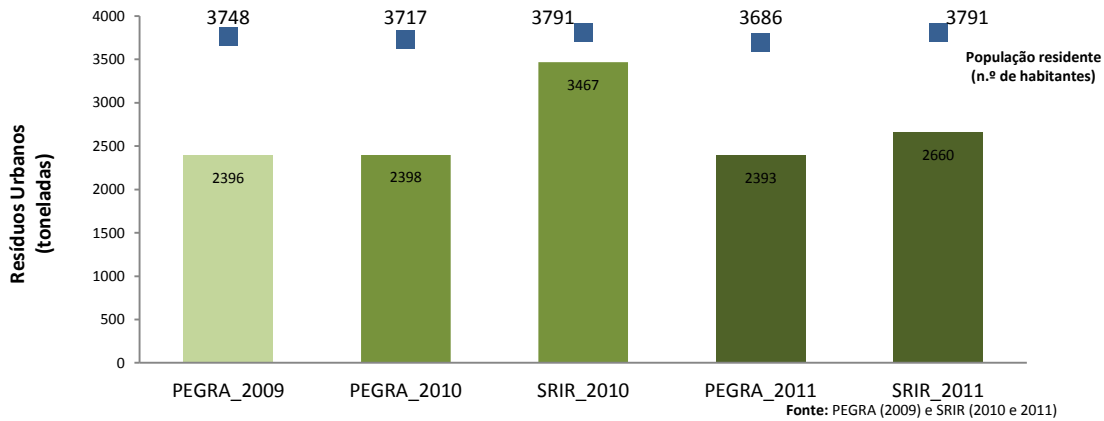
n.d.— não disponível. As entidades gestoras de resíduos urbanos não submeteram os mapas de registo para o ano 2009.

As entidades gestoras de resíduos urbanos da Ilha das Flores são a Câmara Municipal de Santa Cruz das Flores (CMSCF) e o Município das Lajes das Flores (MLF). As designações mencionadas correspondem às designações inseridas pelos dois utilizadores no SRIR.

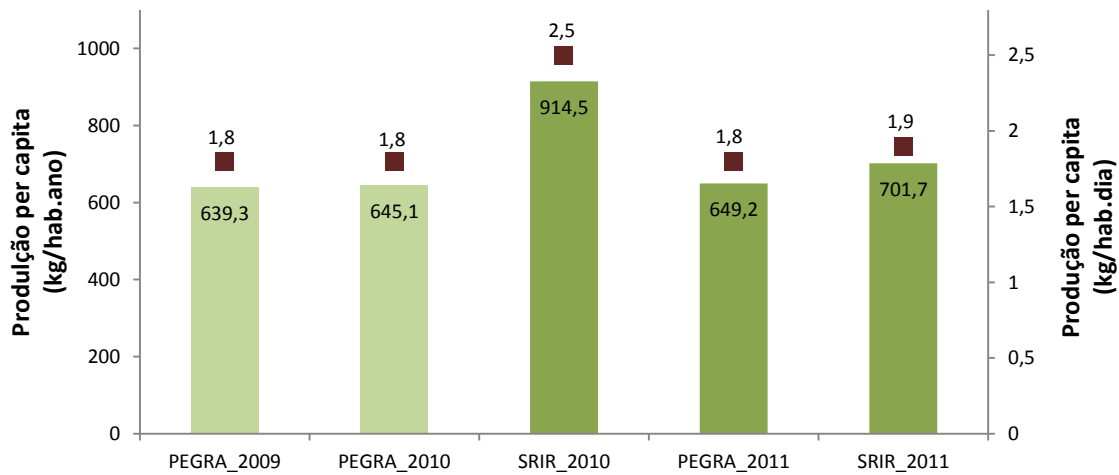
Os quantitativos do Código LER 20 03 01 de resíduos urbanos indiferenciados representam uma estimativa, confirmada pelas entidades gestoras.

A população utilizada no SRIR é referente à informação disponível no site do Serviço Regional de Estatística dos Açores, enquanto que, a população do PEGRA (aprovado pelo DLR n.º 10/2008/A, de 12/05) é referente à evolução demográfica por ilha.

### Produção de resíduos urbanos e população residente



### Capitação anual e diária de resíduos



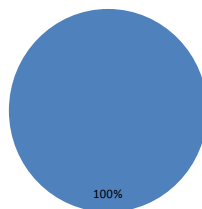
Fonte: PEGRA (2009) e SRIR (2010 e 2011)

### Perigosidade de resíduos urbanos

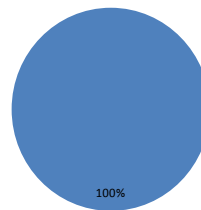
Perigosidade dos RU	Quantidade	
	(toneladas)	(toneladas)
	2010	2011
Perigosos	0	0
Não Perigosos	3467	2660
<b>Total</b>	<b>3467</b>	<b>2660</b>

Fonte: SRIR (2010 e 2011)

### Destino dos resíduos urbanos



Ano 2010

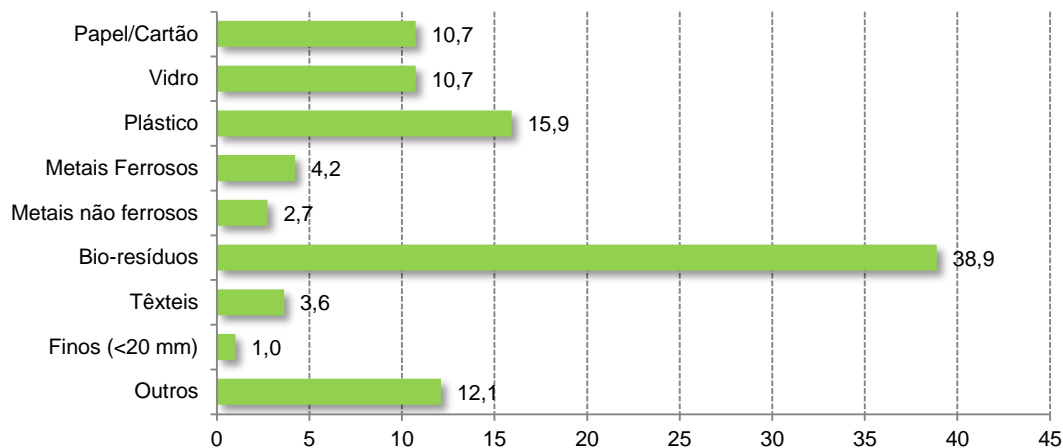


Ano 2011

Operação no destino	Quantidade	
	(toneladas)	(toneladas)
	2010	2011
Deposição (D1)	3467	2660

Fonte: SRIR (2010 e 2011)

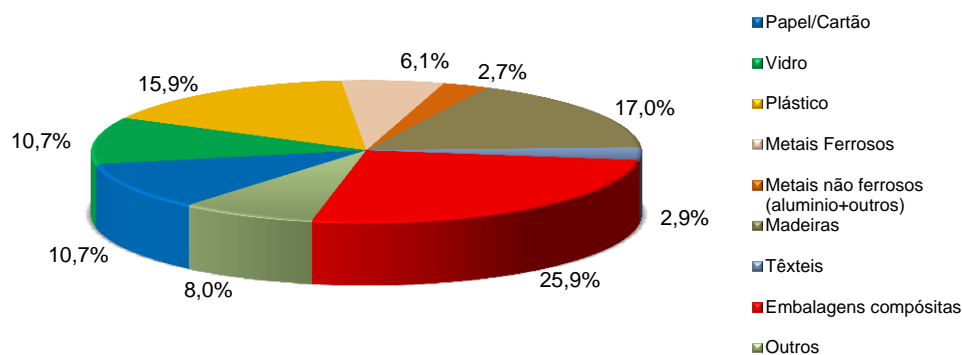
### Caraterização física da recolha indiferenciada (%)



Os dados do gráfico são estimativas ponderadas conforme declarado nos mapas de registo dos Municípios

Fonte: SRIR (2011)

### Caraterização física de embalagens nos resíduos urbanos (%)



Fonte: SRIR (2011)

Os dados do gráfico são estimativas ponderadas conforme declarado nos mapas de registo dos Municípios

#### Ficha Técnica

Secretaria Regional do Ambiente e do Mar  
Direcção Regional do Ambiente  
Rua Cônsul Dabney—Colónia Alemã  
Telefone 292 207 300  
Fax 292 240 901  
residuos.dra@azores.gov.pt

Mais informações sobre Prevenção e Gestão de Resíduos em

<http://residuos.sram.azores.gov.pt>

<http://srir.sram.azores.gov.pt>

